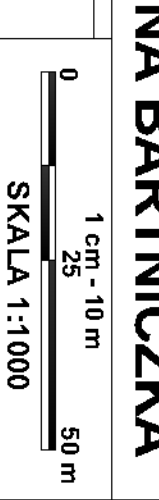
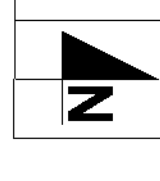
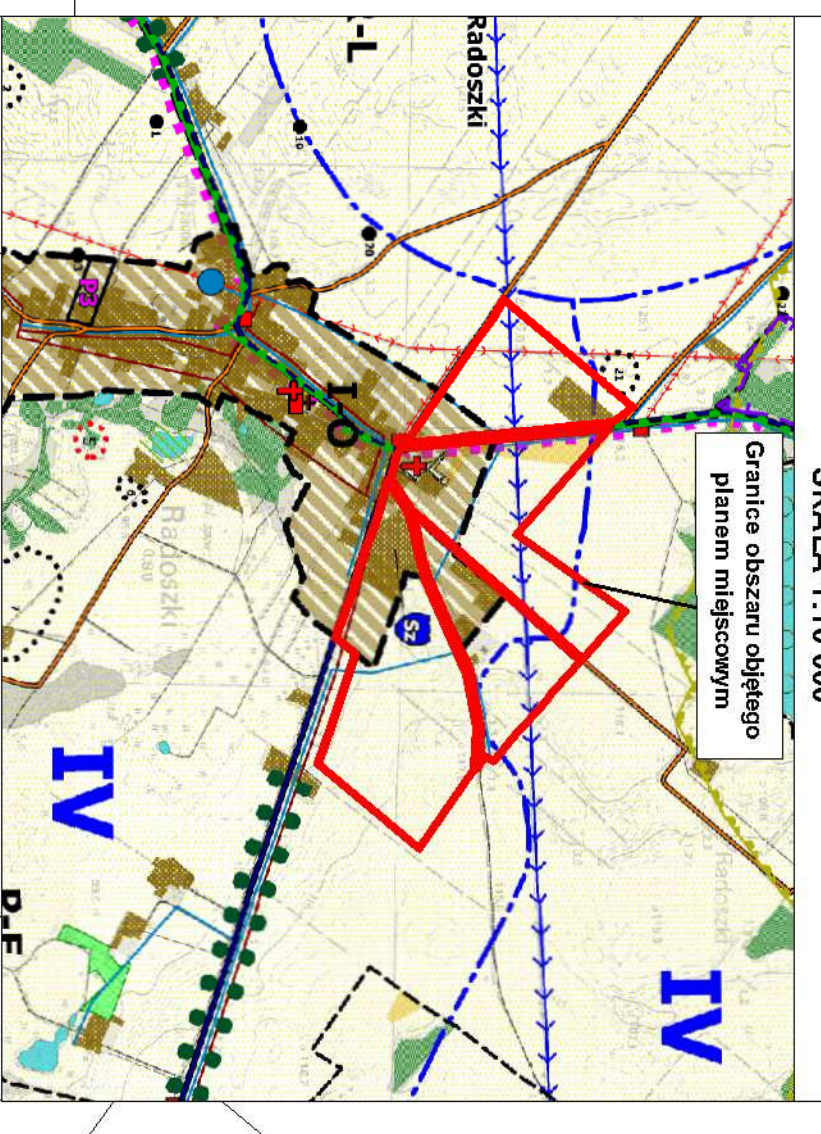


MIEJSCOWY PLAN ZAGOSPODAROWANIA PRZESTRZENNEGO DLA TERENU POŁOŻONEGO W POŁNOCNOCNEJ CZĘŚCI OBRĘBU RADOSZKI, GMINA BARTNICZKA

Załącznik nr 1 do Uchwały nr Rady Gminy Bartniczka z dnia Powierzchnia planu ok. 34,25 ha



WYRS ZE STUDIUM UWARUNKOWAŃ I KIERUNKÓW ZAGOSPODAROWANIA PRZESTRZENNEGO GMINA BARTNICZKA SKALA 1:10 000



ZNACZENIA

- GRANICE OBSZARU OBJĘTEGO PLANEM MIEJSCOWY
- LINIA ROZGRANICZAJĄCA TERENY O RÓŻNYM PRZEZNACZENIU LUB RÓŻNYCH ZASADACH ZAGOSPODAROWANIA
- MASYWALNA NIERZĘKACZALNA LINIA ZABUDOWY
- PAS ZIELENI IZOLACYJNEJ
- STREFA OCHRONY SANITARNEJ W ODLEGŁOŚCI 50 M OD TERENU CMENTARZA
- STREFA OCHRONY SANITARNEJ W ODLEGŁOŚCI 150 M OD TERENU CMENTARZA
- LINIA ROZGRANICZAJĄCA OBSZAR CHRONIONEGO
- ZNACZENIE TERENU WZDELOWEGO LINIAMI ROZGRANICZAJĄCYMI
- WYMIAROWANIE
- LINIA ELEKTROENERGETYCZNA WYSOKIEGO NAPIĘCIA (MN110 KV)
- LINIA ELEKTROENERGETYCZNA ŚREDNIEGO NAPIĘCIA (SM10KV)

PRZEZNACZENIE TERENÓW

- 1M1** - TEREN ZABUDOWY MIESZKANOWEJ JEDNORODZINNEJ
- 1M2** - TEREN ZABUDOWY MIESZKANOWEJ JEDNORODZINNEJ
- 1RM** - TEREN ZABUDOWY WILKOWEJ W GÓRNYCH CZĘŚCIACH
- 1R** - TEREN ROLNICZY
- 2M1** - TEREN ZABUDOWY MIESZKANOWEJ JEDNORODZINNEJ
- 2M2** - TEREN ZABUDOWY MIESZKANOWEJ JEDNORODZINNEJ
- 2R** - TEREN ZABUDOWY USŁUGOWEJ
- 2C** - CMENTARZ
- KDW** - TEREN DROGI WEWNĘTRZNEJ

LEGENDA

- TEREN ZABUDOWY MIESZKANOWEJ JEDNORODZINNEJ
- TEREN ZABUDOWY WILKOWEJ W GÓRNYCH CZĘŚCIACH
- TEREN ROLNICZY
- TEREN ZABUDOWY MIESZKANOWEJ JEDNORODZINNEJ
- TEREN ZABUDOWY USŁUGOWEJ
- CMENTARZ
- TEREN DROGI WEWNĘTRZNEJ

